

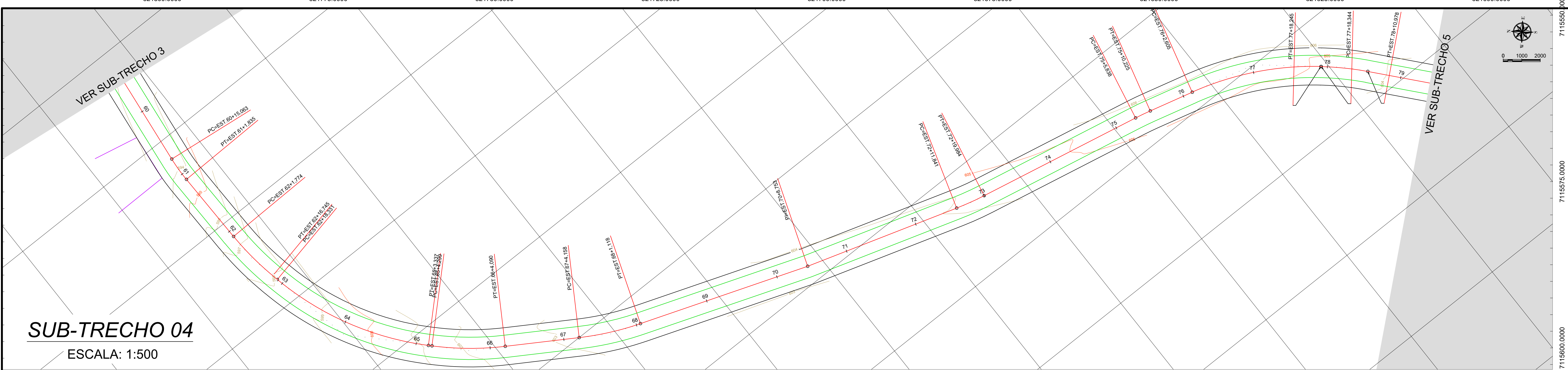
	CURVA MESTRES DE 5 em 5 METROS
	CURVA INTERMEDIÁRIAS DE 1 em 1 METRO
	CERCA EXISTENTE
	POSTE REDE ELETRICA COPEL DE 40
	ACESSOS EXISTENTES
	ARVORES

NOTAS
1. ESTE PROJETO É PROPRIEDADE DO PROJETISTA REGISTRADO NO SELO. CONFORME LEI N°. 5194/86 NÃO DEVE SER UTILIZADO PARA QUALQUER OUTRA FINALIDADE QUE NÃO SE RELACIONE COM A EXECUÇÃO DA PRESENTE EDIFICAÇÃO, SENDO TERMINANTEMENTE VEDADA SUA COLOCAÇÃO A DISPOSIÇÃO DE TERCEIROS.
2. O PROJETISTA NÃO SE RESPONSABILIZARÁ POR EVENTUAIS ALTERAÇÕES DESTES PROJETO DURANTE SUA EXECUÇÃO. QUALQUER MODIFICAÇÃO, O MESMO DEVE SER CONTACTADO.
3. ESTE PROJETO FOI BASEADO NO LAY-OUT E INFORMAÇÕES FORNECIDAS PELO ARQUITETO OU PROPRIETÁRIO.
4. QUALQUER MODIFICAÇÃO OU DÚVIDA DEVERÁ SER IMEDIATAMENTE COMUNICADA POR ESCRITO AO PROJETISTA.

APROVAÇÕES/OBSERVAÇÕES

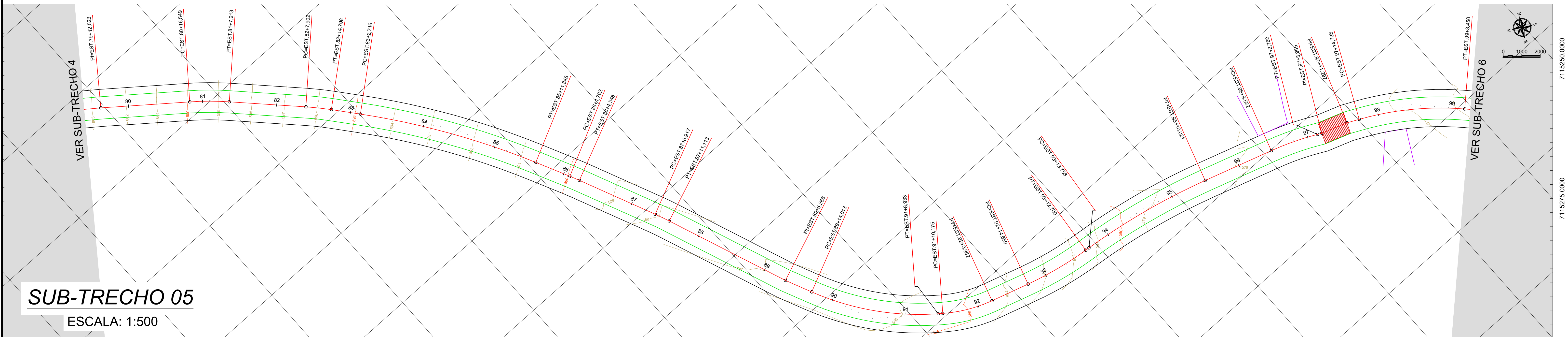
PREFEITURA MUNICIPAL DE ITAPEJARA D'OESTE Av. Manoel Ribas, 620 - Itapejara d'Oeste, PR CEP: 85580-000	
Obr	PAVIMENTAÇÃO ASFÁLTICA Estrada Moretti, Itapejara D' Oeste - PR
Projeto	Proprietário
LEANDRO HENRIQUE MAAS SANTOS CREA-PR 170817/D	PREFEITURA MUNICIPAL DE ITAPEJARA D' OESTE - PR PREFEITO MUNICIPAL VILMAR SCHMOLLER
Projeto	Planta Topográfica
Conteúdo	- LEVANTAMENTO TOPOGRÁFICO PLANIMÉTRICO.
Prancha 01	
Conjunto 01 03	
Data	Setembro de 2025
Escala	Indicada
Desenho	FERNANDO
Conferência	Revisor





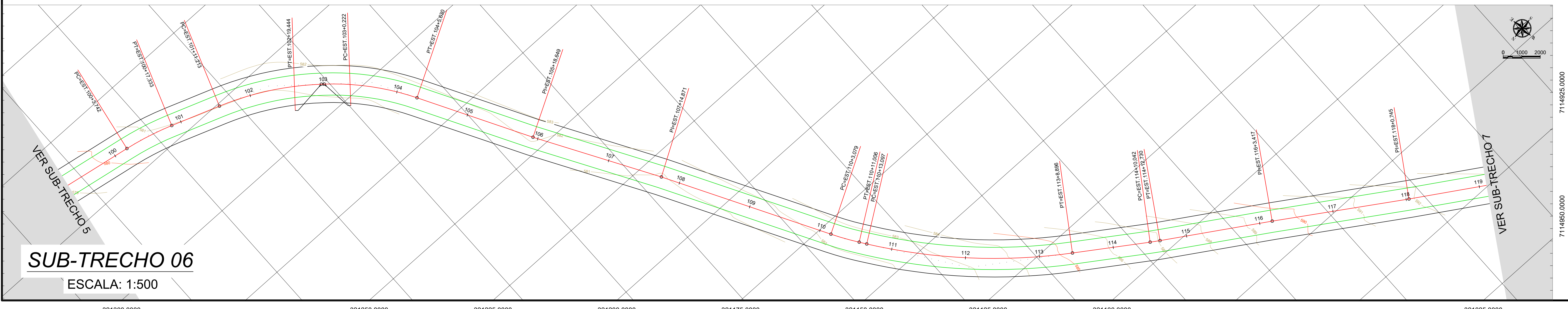
321750.000 321725.000 321700.000 321675.000 321650.000 321625.000 321600.000 321575.000 321550.000 321525.000

321600.000 321575.000 321550.000 321525.000 321500.000 321475.000 321450.000 321425.000 321400.000 321375.000 321350.000



321525.000 321500.000 321475.000 321450.000 321425.000 321400.000 321375.000 321350.000 321325.000 321300.000 321275.000

321375.000 321350.000 321325.000 321300.000 321275.000 321250.000 321225.000 321200.000 321175.000 321150.000 321125.000 321100.000

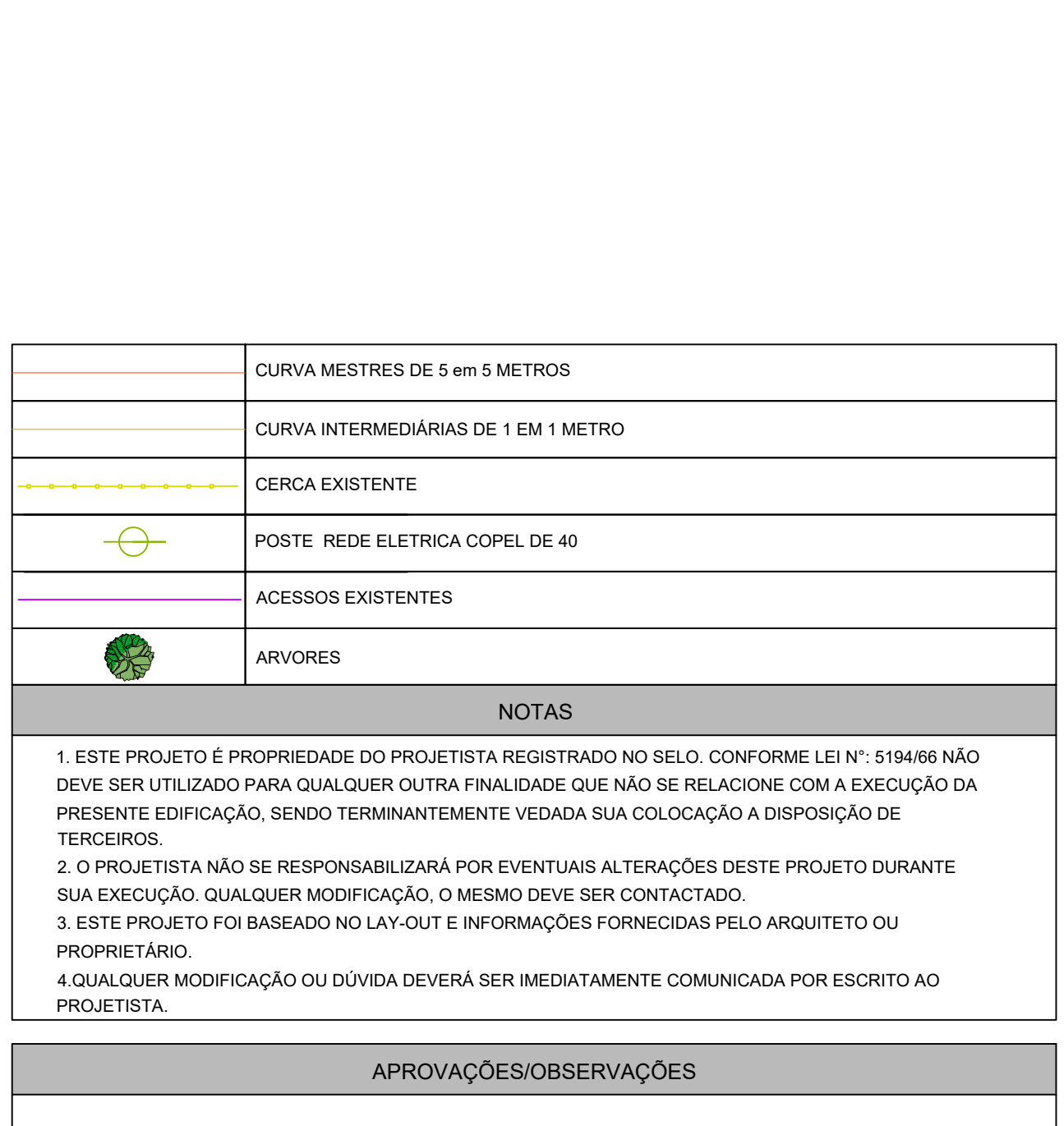


321300.000 321250.000 321225.000 321200.000 321175.000 321150.000 321125.000 321100.000 321025.000



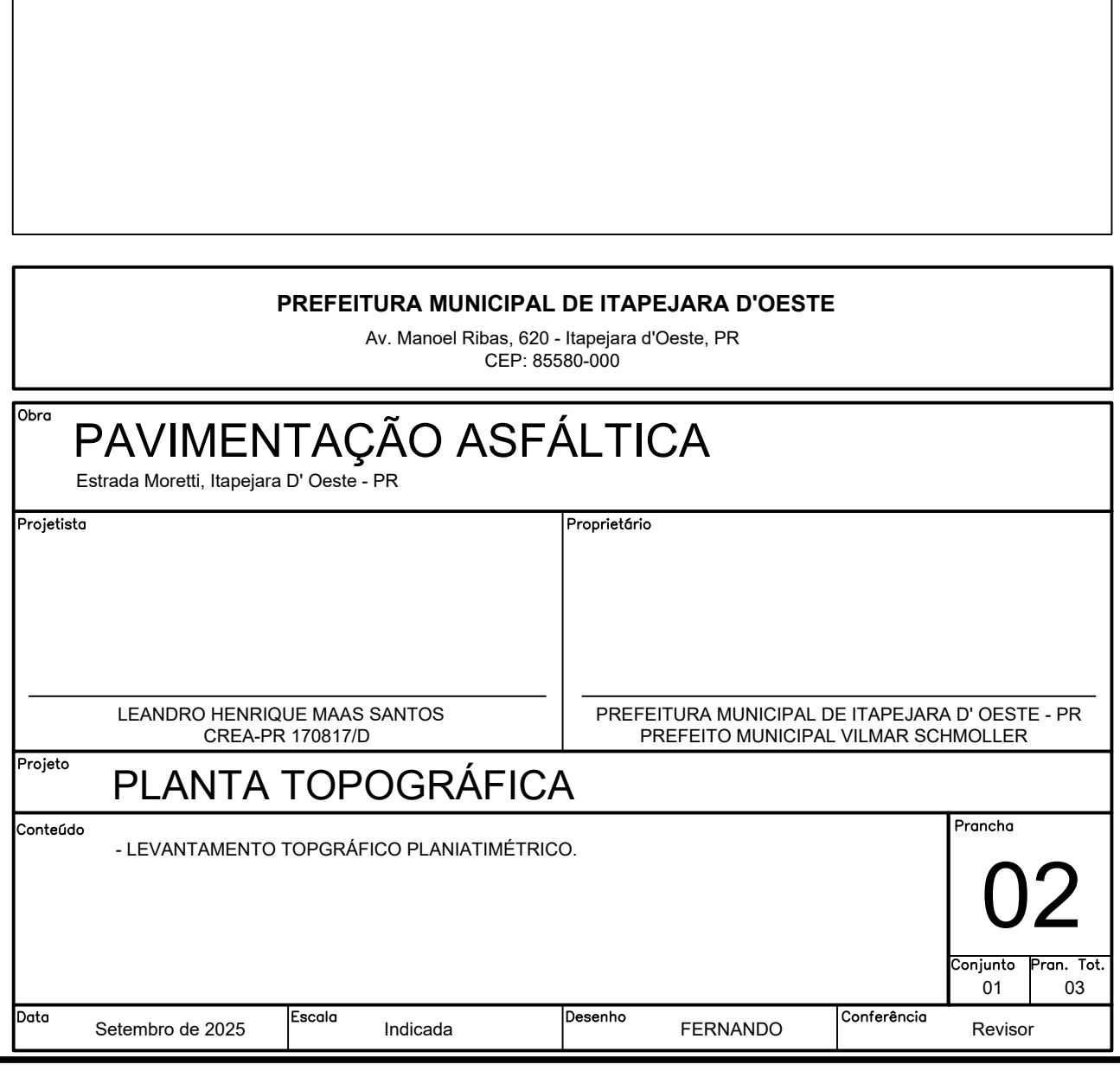
321750.000 321725.000 321700.000 321675.000 321650.000 321625.000 321600.000 321575.000 321550.000 321525.000

321600.000 321575.000 321550.000 321525.000 321500.000 321475.000 321450.000 321425.000 321400.000 321375.000 321350.000



321525.000 321500.000 321475.000 321450.000 321425.000 321400.000 321375.000 321350.000 321325.000 321300.000 321275.000

321375.000 321350.000 321325.000 321300.000 321275.000 321250.000 321225.000 321200.000 321175.000 321150.000 321125.000 321100.000



321300.000 321250.000 321225.000 321200.000 321175.000 321150.000 321125.000 321100.000 321025.000

	CURVA MESTRES DE 5 em 5 METROS
	CURVA INTERMEDIÁRIAS DE 1 em 1 METRO
	CERCA EXISTENTE
	POSTE REDE ELETRICA COPEL DE 40
	ACESSOS EXISTENTES
	ARVORES

NOTAS
1. ESTE PROJETO É PROPRIEDADE DO PROJETISTA REGISTRADO NO SELO. CONFORME LEI N°. 5194/86 NÃO DEVE SER UTILIZADO PARA QUALQUER OUTRA FINALIDADE QUE NÃO SE RELACIONE COM A EXECUÇÃO DA PRESENTE EDIFICAÇÃO, SENDO TERMINANTEMENTE VEDADA SUA COLOCAÇÃO A DISPOSIÇÃO DE TERCEIROS.
2. O PROJETISTA NÃO SE RESPONSABILIZARÁ POR EVENTUAIS ALTERAÇÕES DESTES PROJETO DURANTE SUA EXECUÇÃO. QUALQUER MODIFICAÇÃO, O MESMO DEVE SER CONTACTADO.
3. ESTE PROJETO FOI BASEADO NO LAY-OUT E INFORMAÇÕES FORNECIDAS PELO ARQUITETO OU PROPRIETÁRIO.
4. QUALQUER MODIFICAÇÃO OU DÚVIDA DEVERÁ SER IMEDIATAMENTE COMUNICADA POR ESCRITO AO PROJETISTA.

APROVAÇÕES/OBSERVAÇÕES

PREFEITURA MUNICIPAL DE ITAPEJARA D'OESTE	
Av. Manoel Ribas, 620 - Itapejara d'Oeste, PR CEP: 85580-000	
Obr	PAVIMENTAÇÃO ASFÁLTICA
Estrada Moretti, Itapejara D' Oeste - PR	
Projeto	Proprietário
LEANDRO HENRIQUE MAAS SANTOS CREA-PR 170817/D	PREFEITURA MUNICIPAL DE ITAPEJARA D' OESTE - PR PREFEITO MUNICIPAL VILMAR SCHMOLLER
Projeto	PLANTA TOPOGRÁFICA
Conteúdo	- LEVANTAMENTO TOPOGRÁFICO PLANIMÉTRICO.
Prancha	
02	
Conjunto 01 03	
Data	Setembro de 2025
Escala	Indicada
Desenho	FERNANDO
Conferência	Revisor





# SUB-TRECHO 07

ESCALA: 1:500

	CURVA MESTRES DE 5 em 5 METROS
	CURVA INTERMEDIÁRIAS DE 1 EM 1 METRO
	CERCA EXISTENTE
	POSTE REDE ELETRICA COPEL DE 40
	ACESSOS EXISTENTES
	ARVORES

## NOTAS

1. ESTE PROJETO É PROPRIEDADE DO PROJETISTA REGISTRADO NO SELO. CONFORME LEI N°: 5194/66 NÃO DEVE SER UTILIZADO PARA QUALQUER OUTRA FINALIDADE QUE NÃO SE RELACIONE COM A EXECUÇÃO DA PRESENTE EDIFICAÇÃO, SENDO TERMINANTEMENTE VEDADA SUA COLOCAÇÃO A DISPOSIÇÃO DE TERCEIROS.
2. O PROJETISTA NÃO SE RESPONSABILIZARÁ POR EVENTUAIS ALTERAÇÕES DESTES PROJETO DURANTE SUA EXECUÇÃO. QUALQUER MODIFICAÇÃO, O MESMO DEVE SER CONTACTADO.
3. ESTE PROJETO FOI BASEADO NO LAY-OUT E INFORMAÇÕES FORNECIDAS PELO ARQUITETO OU PROPRIETÁRIO.
4. QUALQUER MODIFICAÇÃO OU DÚVIDA DEVERÁ SER IMEDIATAMENTE COMUNICADA POR ESCRITO AO PROJETISTA.

## APROVAÇÕES/OBSERVAÇÕES

## PREFEITURA MUNICIPAL DE ITAPEJARA D'OESTE

Av. Manoel Ribas, 620 - Itapejara d'Oeste, PR  
CEP: 85580-000

Obra

## PAVIMENTAÇÃO ASFÁLTICA

Estrada Moretti, Itapejara D' Oeste - PR

Projetista

Proprietário

LEANDRO HENRIQUE MAAS SANTOS  
CREA-PR 170817/D

PREFEITURA MUNICIPAL DE ITAPEJARA D' OESTE - PR  
PREFEITO MUNICIPAL VILMAR SCHMOLLER

Projeto

## PLANTA TOPOGRÁFICA

Conteúdo

- LEVANTAMENTO TOPGRÁFICO PLANIATIMÉTRICO.

Prancha

03

Conjunto 01  
Pran. Tot. 03

Data

Setembro de 2025

Escala

Indicada

Desenho

FERNANDO

Conferência

Revisor